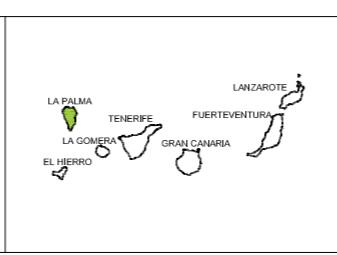
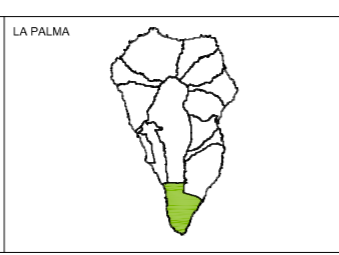
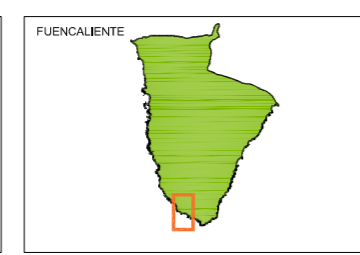



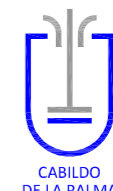
- LEYENDA:
- Área de abandono prolongado
 - Cultivo de platanera (*Musa acuminata*)
Bajo invernadero
 - Cultivo de platanera (*Musa acuminata*)
 - Cultivo de piña tropical (*Ananas comusus*)

ÁREA OBJETO DE ESTUDIO



**ESTUDIO AMBIENTAL ESTRATÉGICO:
DOCUMENTO DE LA REVISIÓN PARCIAL Nº1 DE LAS NORMAS DE
CONSERVACIÓN DEL MONUMENTO NATURAL DE LOS VOLCANES DE
TENEGUÍA P-10.**

ARQUITECTO:
GABRIEL HENRIQUEZ PEREZ S.L.P.
AUTOR DEL ENCARGO:
EXCMO. CABILDO INSULAR DE LA PALMA
FECHA:
FEBRERO DE 2019



SITUACION:
FUENCALIENTE - LA PALMA
PLANO:
USOS ACTUALES DEL SUELO: AGRICULTURA Y GANADERÍA.
ESCALA:
1/5.000

PLANO:
15